

PŘÍČNÉ ŘEZY CHODNIKU

LEGENDA TYPŮ ČAR
- - - - - TERÉN
- - - - - UPRAV. TERÉN
- - - - - NIVELETA

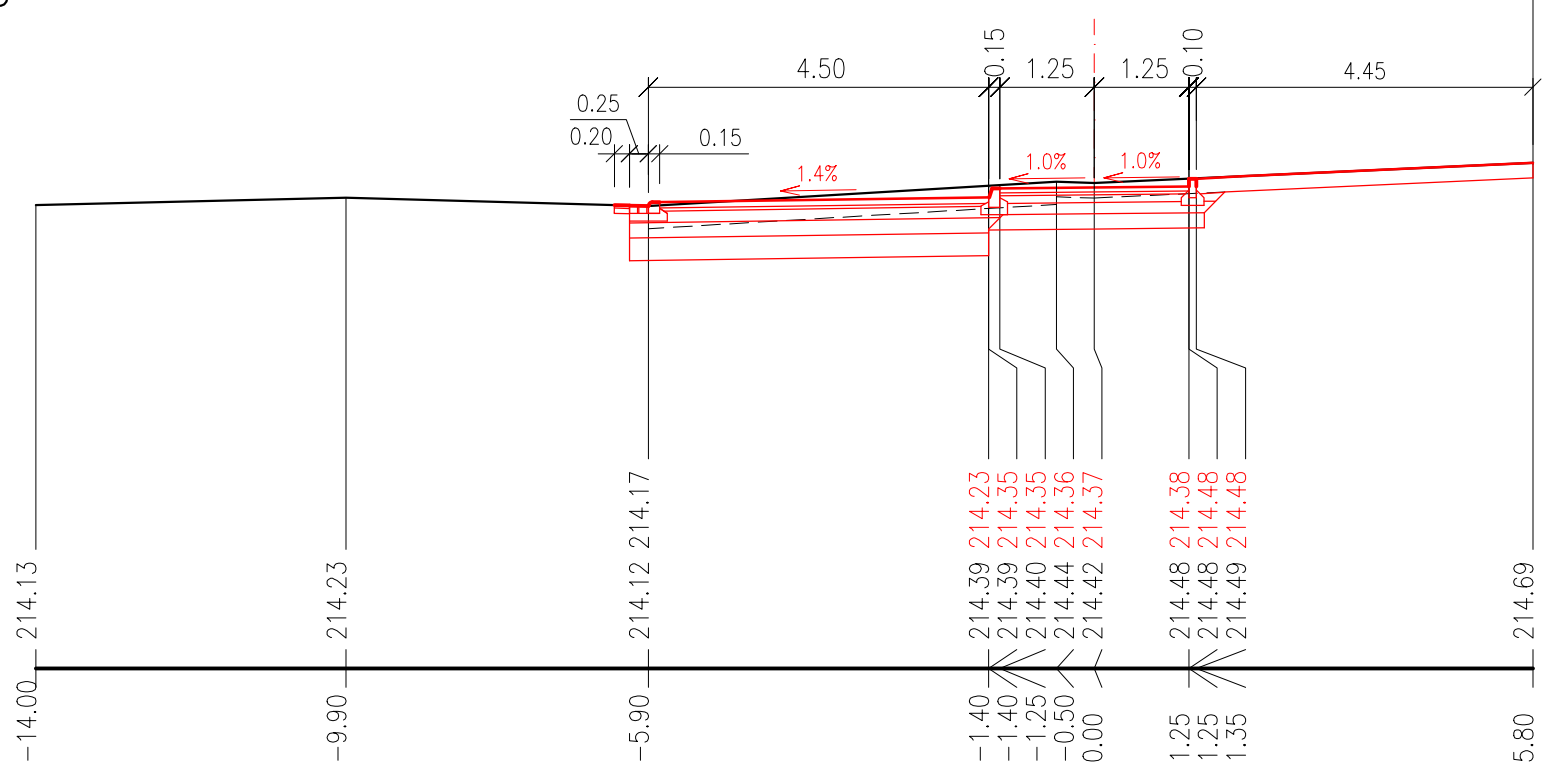
KÓTY UPRAV. TERÉNU

KÓTY NIVELETY

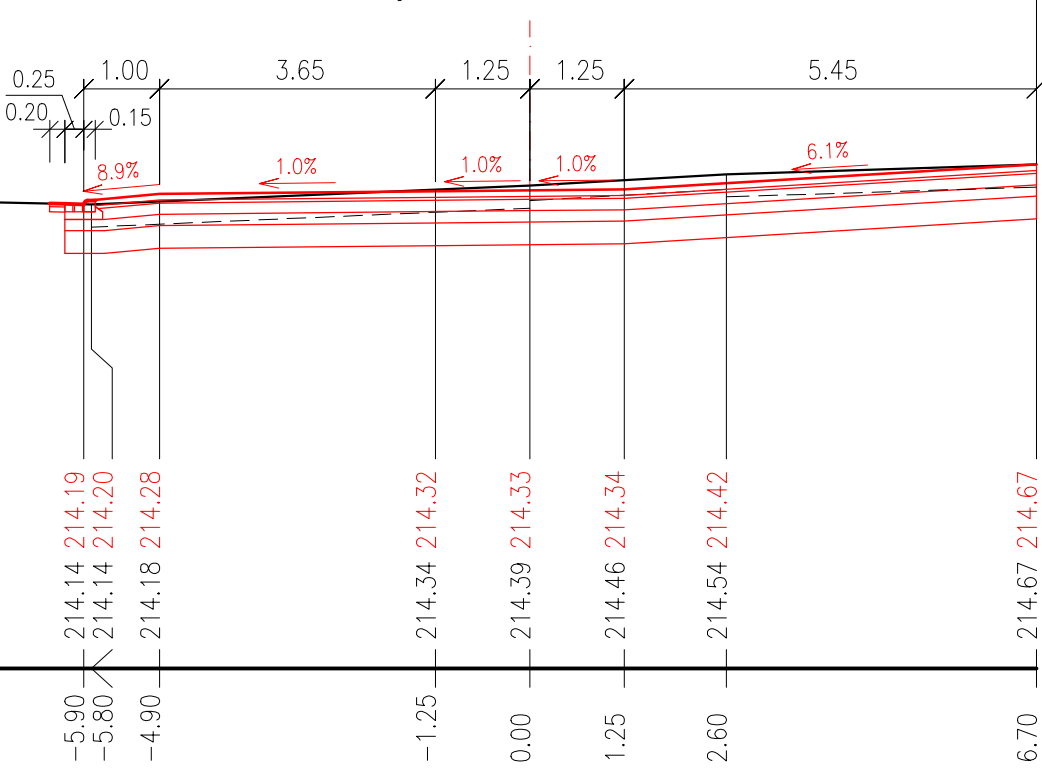
KÓTY TERÉNU
SROVNÁVACÍ ROVINA: 208

STANIČENÍ

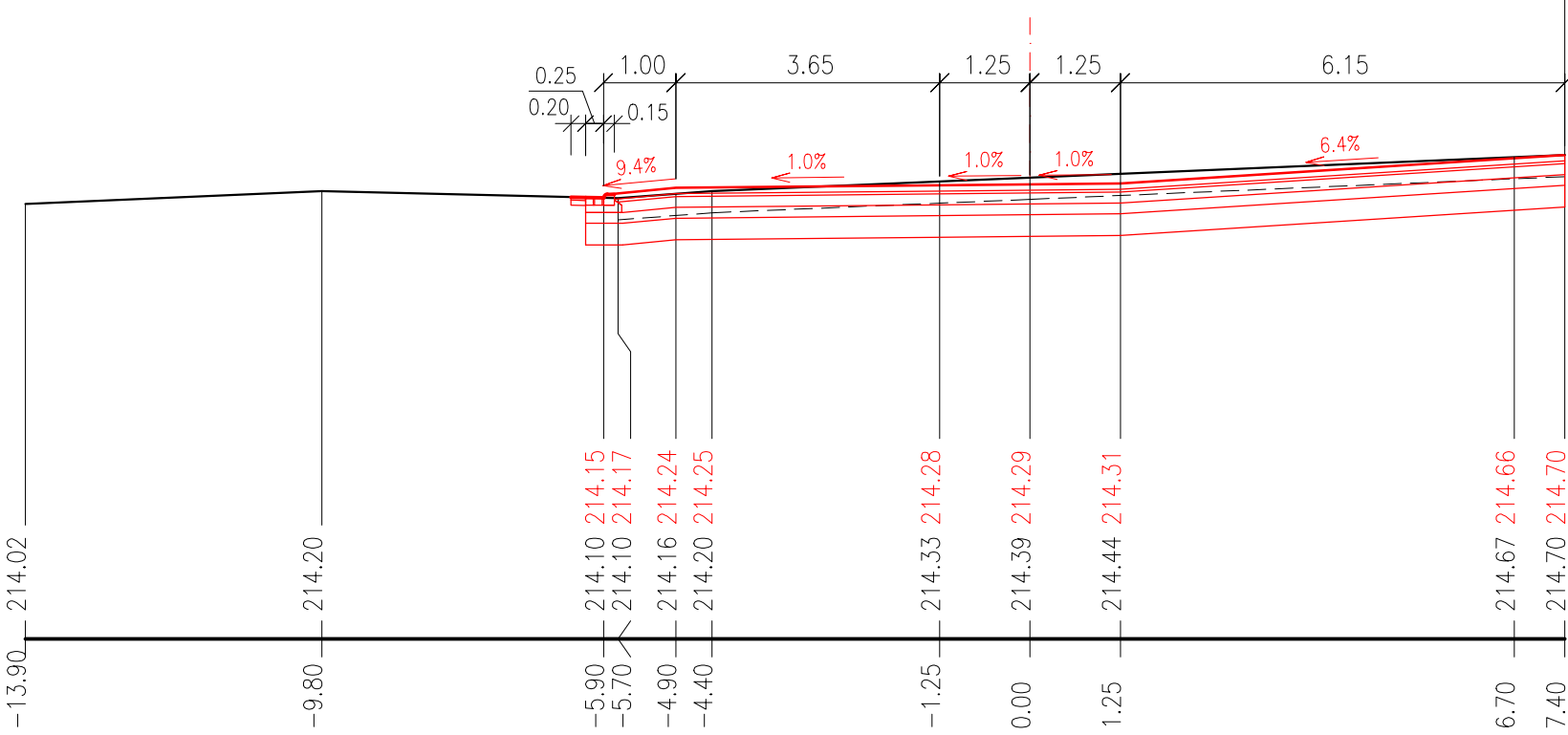
ŘEZ PF01 km 0.0111



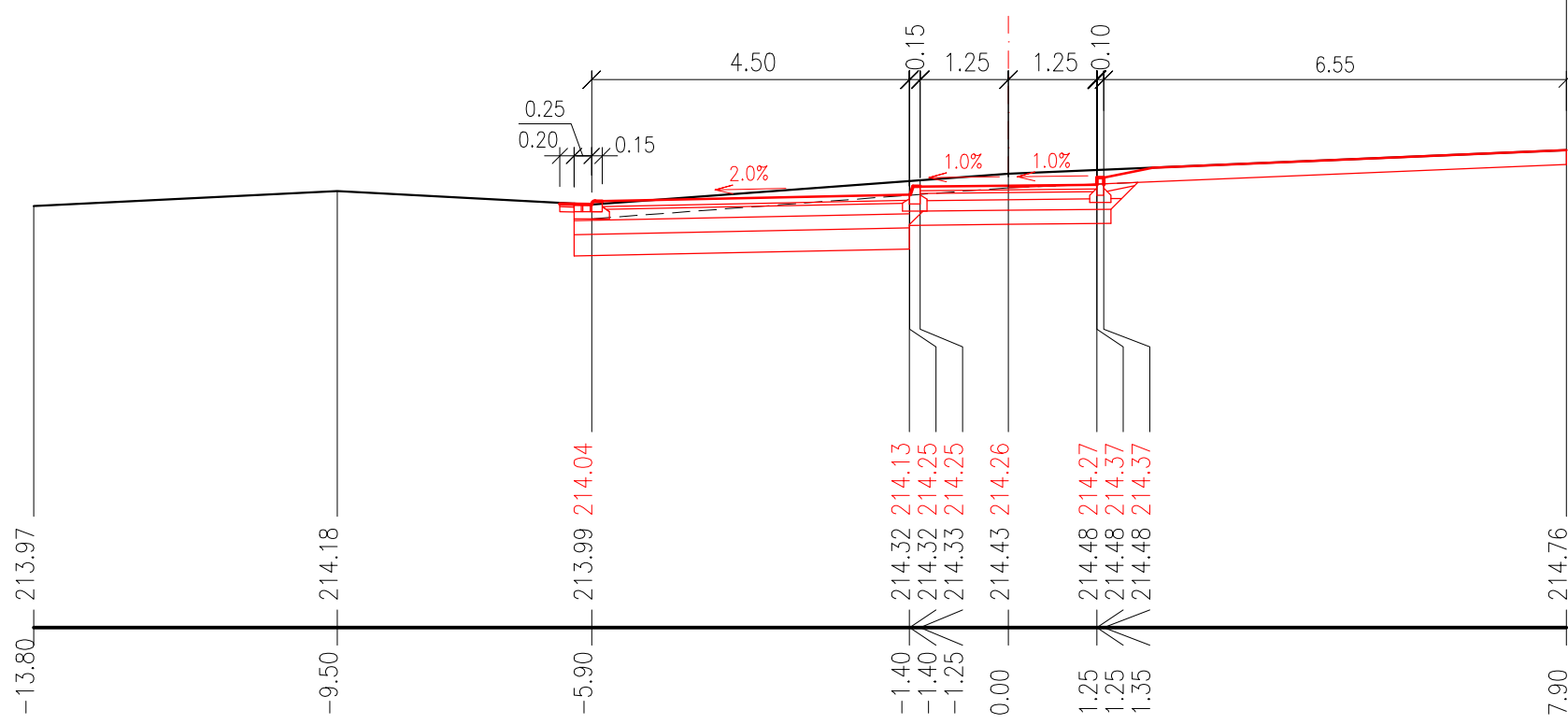
ŘEZ vjezd1 km 0.0196



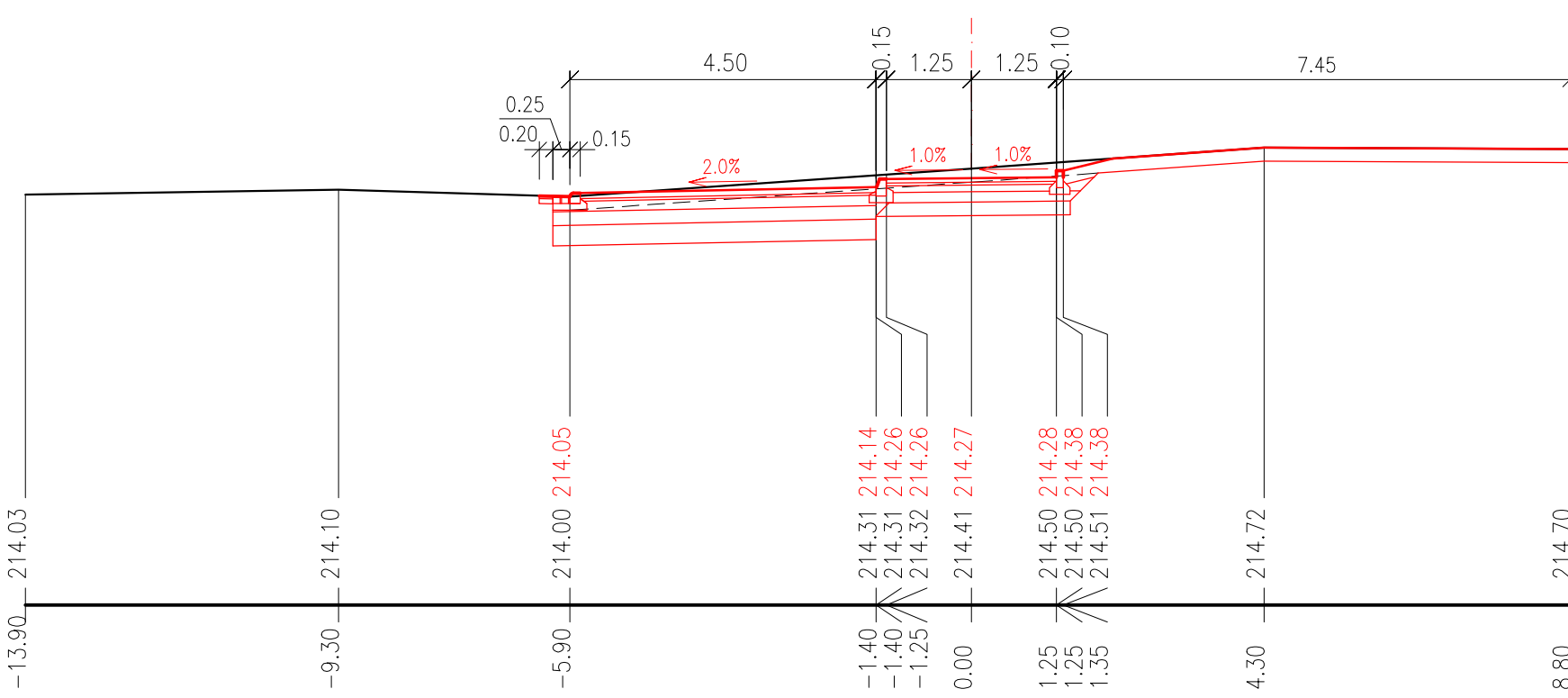
ŘEZ vjezd2 km 0.0272



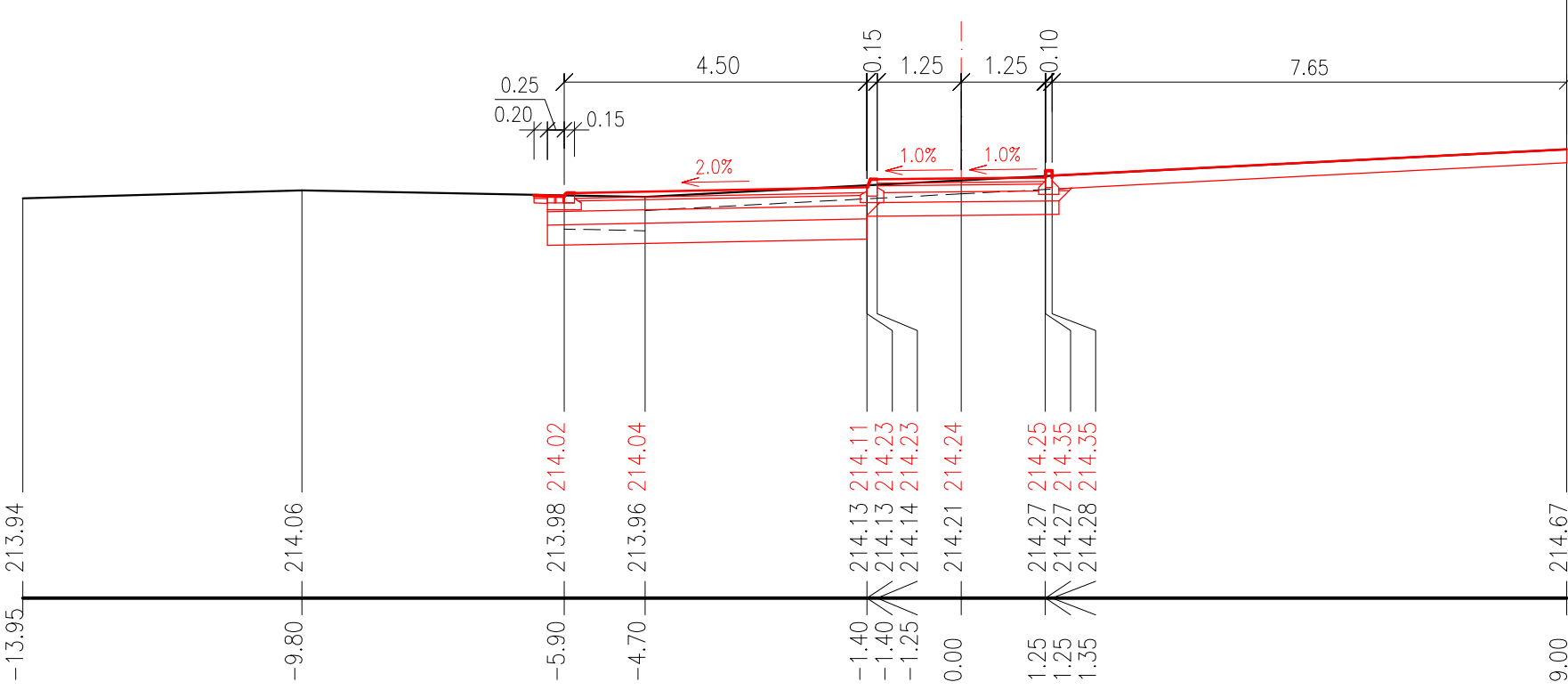
ŘEZ PF02 km 0.0346



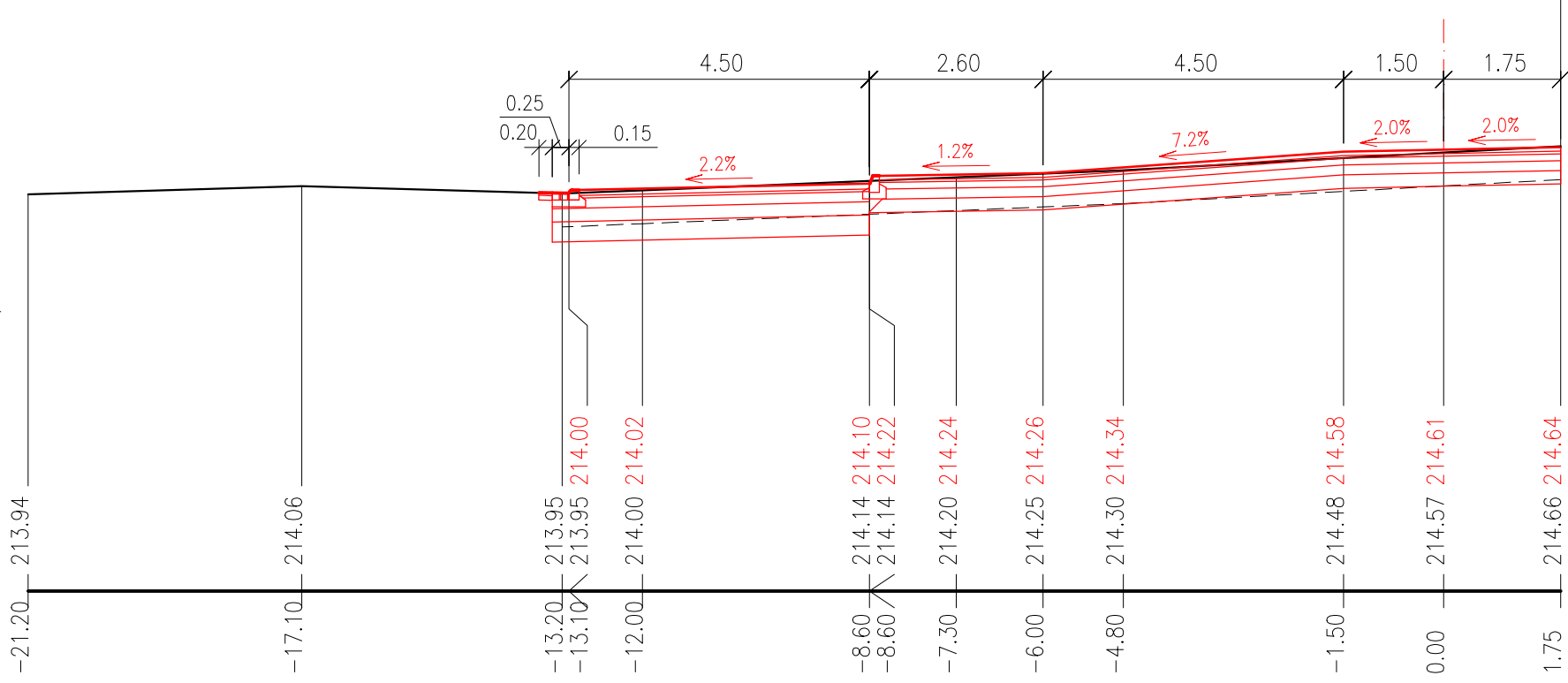
ŘEZ PF03 km 0.0512



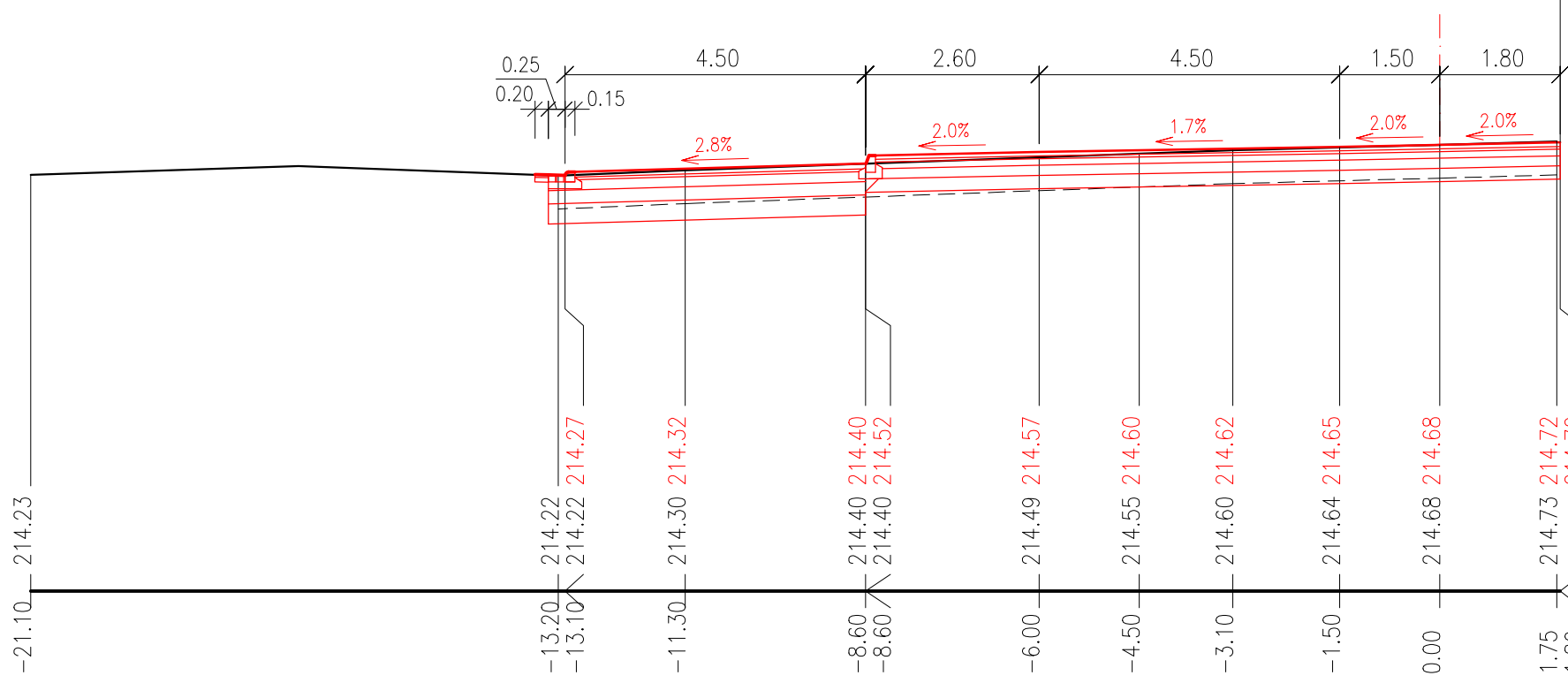
ŘEZ PF04 km 0.0691



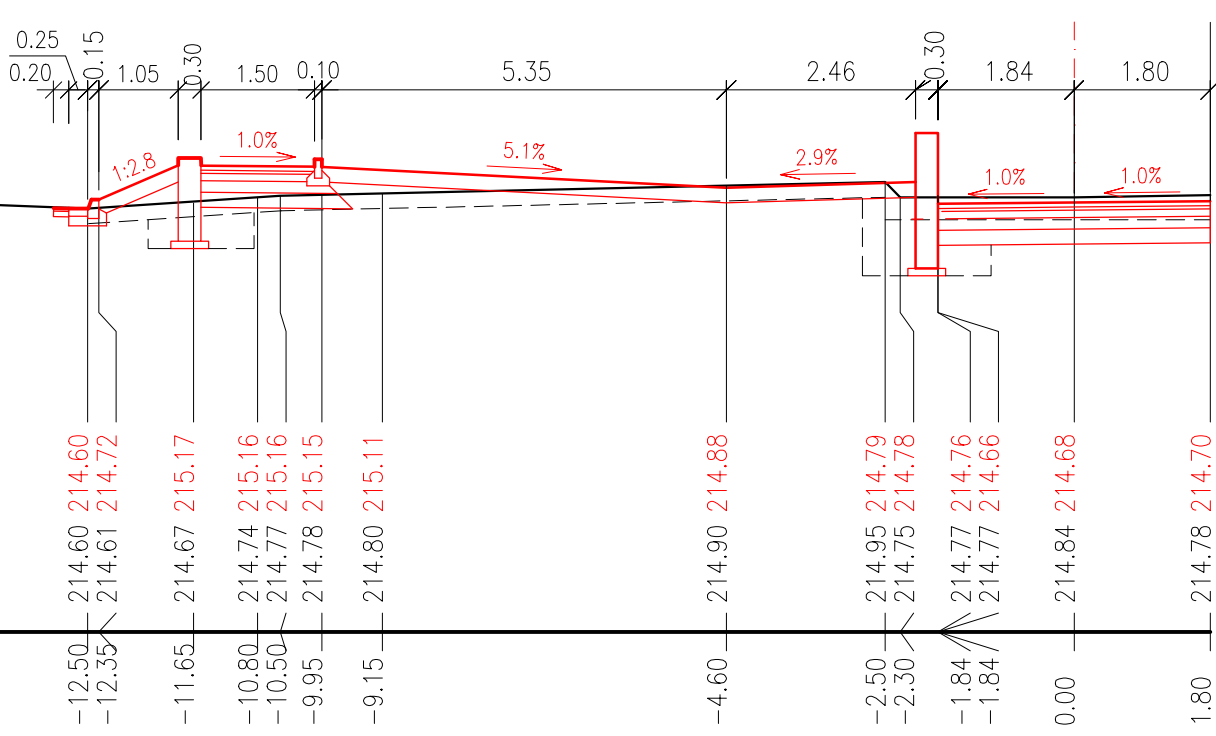
ŘEZ PF05 km 0.0813



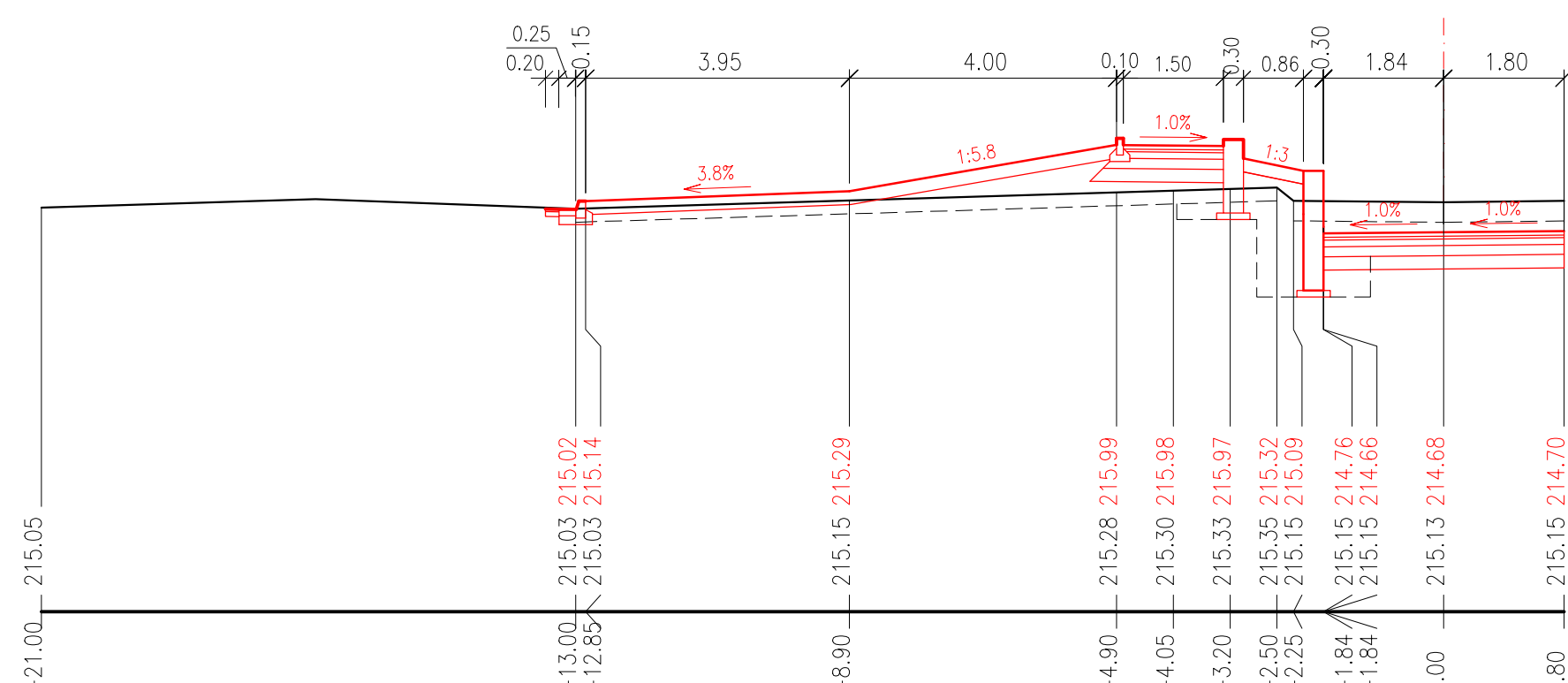
ŘEZ PF06 km 0.1063



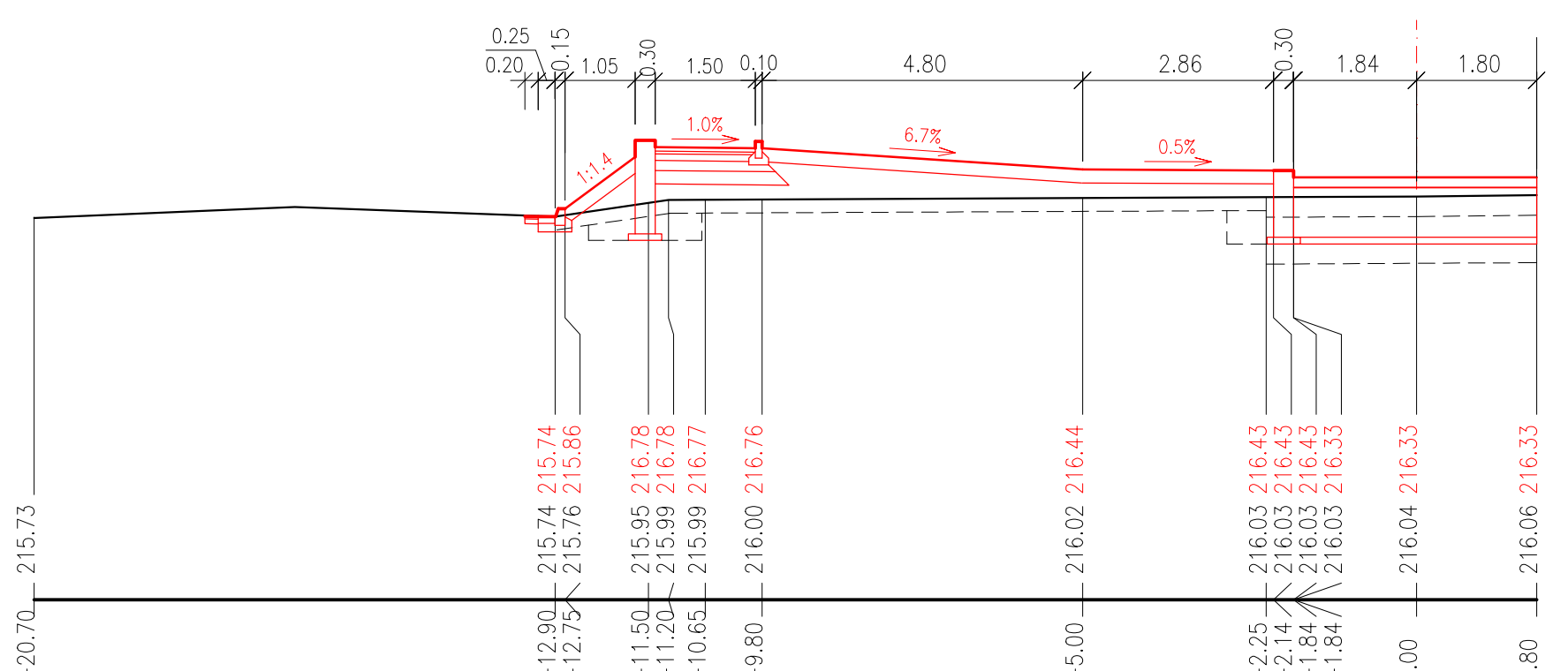
ŘEZ PF07 km 0.1173



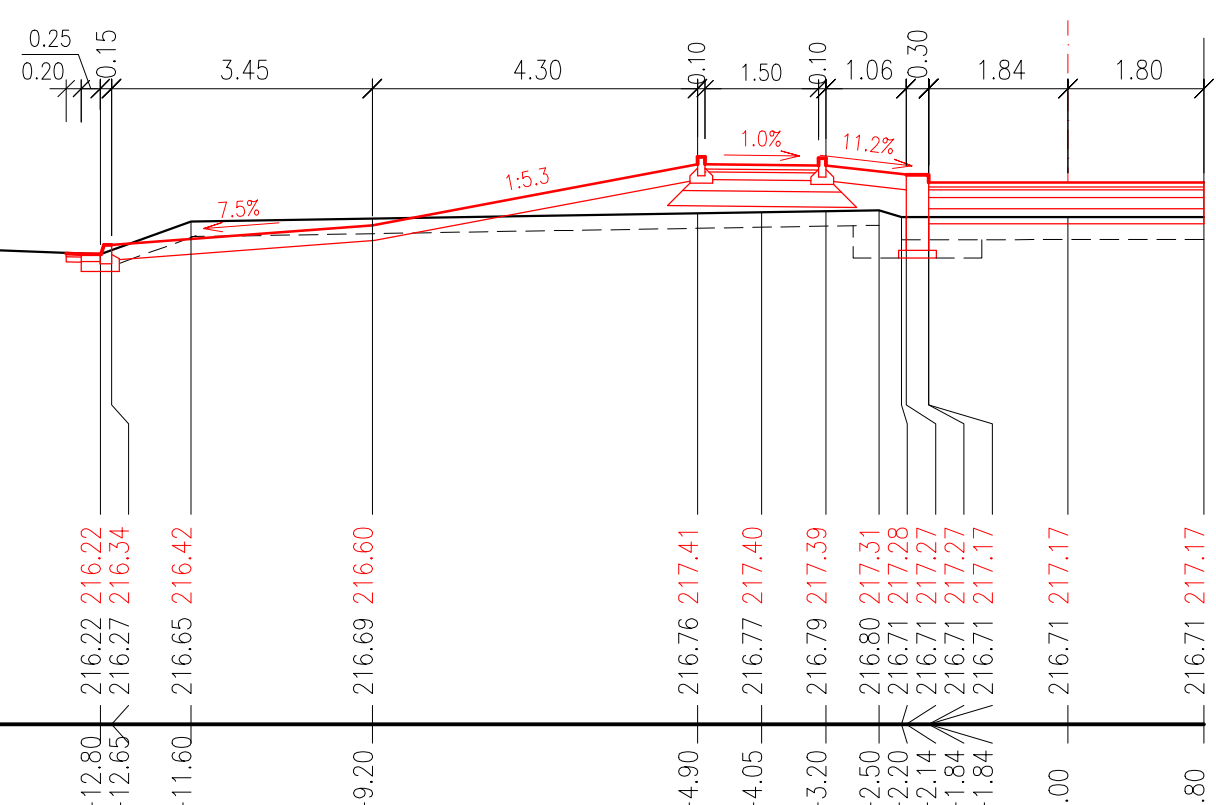
ŘEZ PF08 km 0.1268



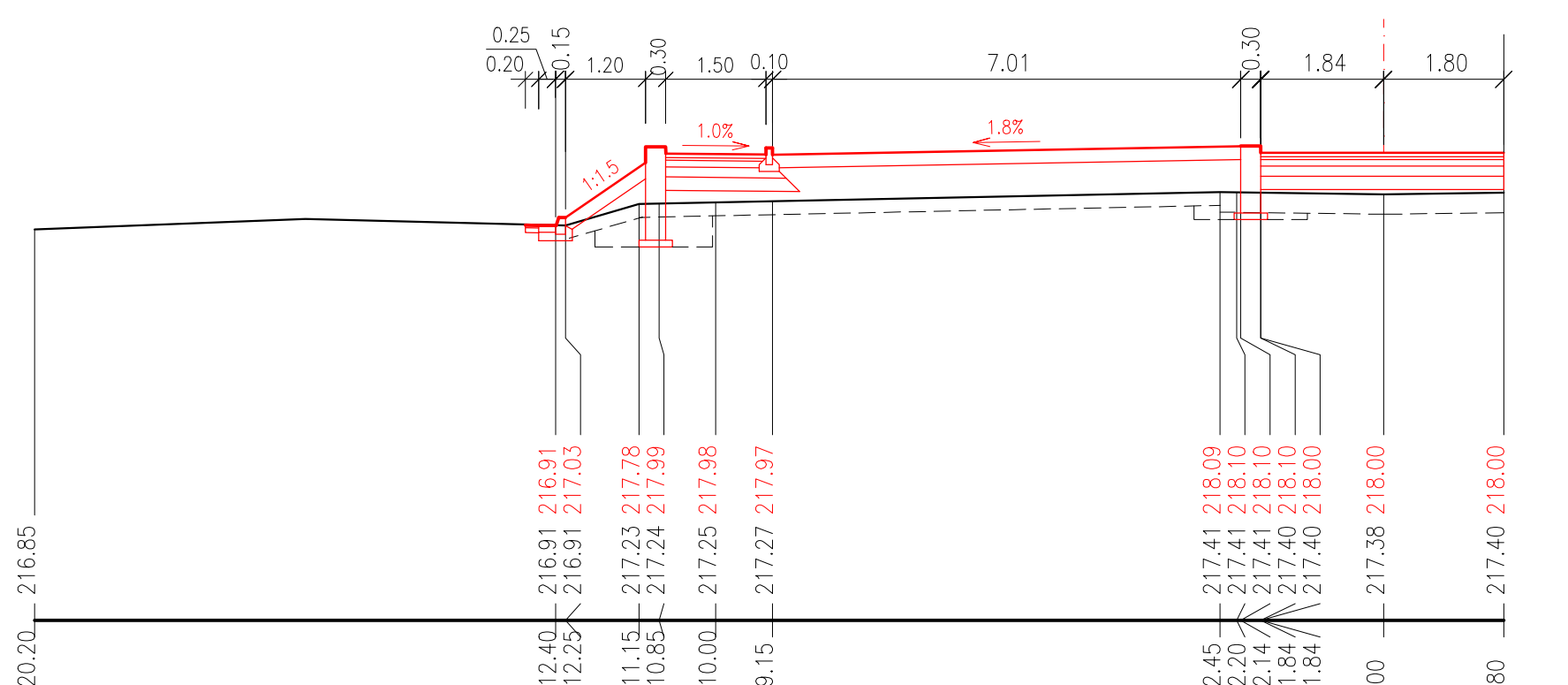
ŘEZ PF09 km 0.1363



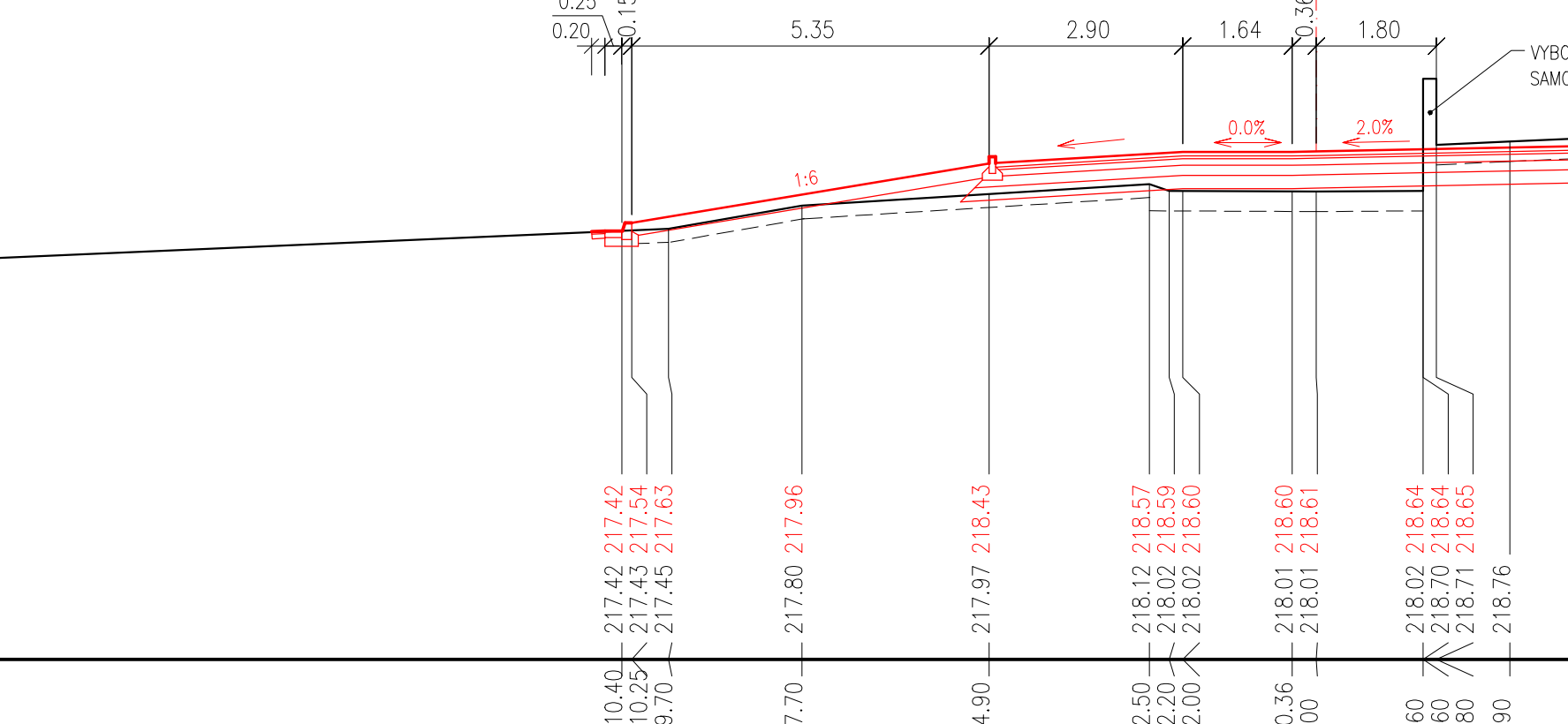
ŘEZ PF10 km 0.1426



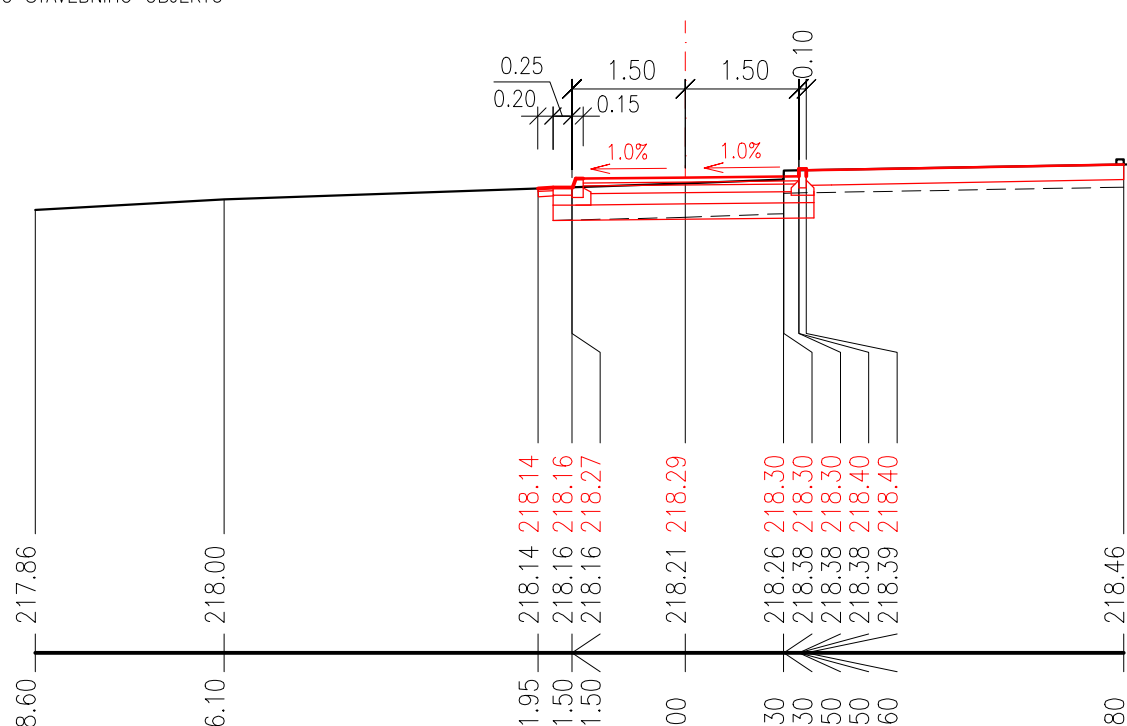
ŘEZ PF11 km 0.1491



ŘEZ PF12 km 0.1537



ŘEZ PF13 km 0.1782



NÁVRAŤ/VYPRACOVÁNÍ ING. HALOUZKA	ZODPOVĚDNÝ PROJEKTANT ING. LAŽÁREK, DIS.	VEDOUcí PROJEKTANT ING. LAŽÁREK, DIS.	TECHNICKÁ KONTROLA ING. ZEŽULA
KRAJ: Jihomoravský	KRAJ: Jihomoravský	KRAJ: Jihomoravský	KRAJ: Jihomoravský
OBJEDNATEL: Státní úřad pro ochranu území a krajiny	OBJEDNATEL: Státní úřad pro ochranu území a krajiny	OBJEDNATEL: Státní úřad pro ochranu území a krajiny	OBJEDNATEL: Státní úřad pro ochranu území a krajiny
STAVBA: 25 METROVÉHO BAZÉNU MPS LUŽANKY IO200 KOMUNIKACE A ZPEVNĚNÉ PLOCHY	STAVBA: 25 METROVÉHO BAZÉNU MPS LUŽANKY IO200 KOMUNIKACE A ZPEVNĚNÉ PLOCHY	STAVBA: 25 METROVÉHO BAZÉNU MPS LUŽANKY IO200 KOMUNIKACE A ZPEVNĚNÉ PLOCHY	STAVBA: 25 METROVÉHO BAZÉNU MPS LUŽANKY IO200 KOMUNIKACE A ZPEVNĚNÉ PLOCHY
DATUM: 01/2020	DATUM: 01/2020	DATUM: 01/2020	DATUM: 01/2020
STUPEŇ: DPS	STUPEŇ: DPS	STUPEŇ: DPS	STUPEŇ: DPS
FORMÁT: A4	FORMÁT: A4	FORMÁT: A4	FORMÁT: A4
MĚŘITKO: 1:100	MĚŘITKO: 1:100	MĚŘITKO: 1:100	MĚŘITKO: 1:100